

ANEXO V
Edital nº 158/2025 - PROPP/UFMSPROCESSO SELETIVO UNIFICADO DE PÓS-GRADUAÇÃO **STRICTO SENSU** MESTRADO E DOUTORADO 2025/2**INFORMAÇÕES ESPECÍFICAS DO CURSO DE MESTRADO E DOUTORADO EM GEOGRAFIA (TRÊS LAGOAS)****1. DAS VAGAS****1.1. MESTRADO****ÁREA DE CONCENTRAÇÃO E LINHAS DE PESQUISA**

Áreas de concentração	Linhas de pesquisa	Vagas Ampla Concorrência	Vagas Ações Afirmativas	Qualifica UFMS ¹	Total de vagas
Análise Geoambiental e Produção do Território	Dinâmica Ambiental e Planejamento	9	3	2	14
	Dinâmicas Territoriais na Cidade e no Campo				

¹As vagas referentes ao Programa Qualifica UFMS são exclusivamente para servidores ativos da UFMS que deverão comprovar o vínculo no ato da matrícula conforme item 17.11, II.

1.2. DOUTORADO**ÁREA DE CONCENTRAÇÃO E LINHAS DE PESQUISA**

Áreas de concentração	Linhas de pesquisa	Vagas Ampla Concorrência	Vagas Ações Afirmativas	Qualifica UFMS ¹	Total de vagas
Análise Geoambiental e Produção do Território	Dinâmica Ambiental e Planejamento	2	1	2	5
	Dinâmicas Territoriais na Cidade e no Campo				

¹As vagas referentes ao Programa Qualifica UFMS são exclusivamente para servidores ativos da UFMS que deverão comprovar o vínculo no ato da matrícula conforme item 17.11, II.

2. ESCOLARIDADE EXIGIDA PARA INGRESSO NO CURSO

- 2.1. **Mestrado** - Diploma de graduação, devidamente registrado, se obtido no Brasil, ou revalidado, se obtido no exterior.
- 2.2. **Doutorado** - Diploma de graduação, devidamente registrado, se obtido no Brasil, ou revalidado, se obtido no exterior; e Diploma de Curso de Mestrado credenciado pela Capes/MEC, devidamente registrado, se obtido no Brasil, ou revalidado, se obtido no exterior.

3. PROFICIÊNCIA EM LÍNGUA ESTRANGEIRA

- 3.1. Mestrado - Conforme o Regulamento do Programa de Pós-Graduação em Geografia, os candidatos brasileiros deverão realizar a prova de Inglês e/ou Espanhol.
- 3.2. Doutorado - Conforme o Regulamento do Programa de Pós-Graduação em Geografia, os candidatos brasileiros deverão realizar a prova de Inglês e/ou Espanhol, diferente daquela realizada no mestrado.

**4. DOCUMENTAÇÃO ESPECÍFICA EXIGIDA PARA A INSCRIÇÃO**

- 4.1. Anexar toda a documentação listada abaixo no ato da inscrição no Portal da Pós-Graduação e não serão aceitos envios por outros meios e em período diverso da inscrição:
- a) Currículo Lattes do candidato, gerado pela Plataforma Lattes do CNPq (<http://lattes.cnpq.br/>);
 - b) Tabela de Pontuação do currículo Lattes do candidato, conforme informações específicas do curso preenchida dos últimos cinco anos (2020 a 2025);
 - c) Cópia digital dos comprovantes indicados na Tabela de Pontuação. Para comprovar publicação de artigo, anexar cópia da capa da revista (ou evento) e da primeira página do artigo. Os itens não comprovados não serão considerados para efeitos de análise;
 - d) Pré-projeto de Pesquisa.
- 4.2. O não envio dos documentos listados no item 4.1 deste anexo na Ficha de Inscrição implicará no indeferimento da inscrição conforme item 9.4 da parte geral do edital.

5. CRONOGRAMA DE AVALIAÇÕES

- 5.1. O Processo Seletivo na Etapa de avaliação de mérito constará de avaliações com **eliminatório (E) e/ou classificatório (C)**.
- 5.1.1. A não realização de qualquer avaliação caracterizará desistência e implicará na eliminação do candidato, conforme item 13.12 do Edital PROPP/UFMS Nº 158/2025.
- 5.1.2. As avaliações serão realizadas obedecendo à tabela abaixo.

Avaliações	E	C	Data de realização	Resultado Preliminar das Avaliações na página do PPG	Período de Recurso do Resultado das Avaliações (enviar pelo Portal da Pós-Graduação)	Resultado Final das Avaliações e Recursos na página do PPG
Prova de Conhecimentos Específicos	X		07/07/2025	08/07/2025	09 a 10/07/2025	11/07/2025
Análise do pré-projeto	X		14/07/2025	15/07/2025	16 e 17/07/2025	18/07/2025
Defesa do pré-projeto	X		21/07/2025	22/07/2025	23 e 24/07/2025	25/07/2025
Análise de currículo		X				
Nota Final						

- 5.2. Os recursos administrativos deverão ser encaminhados no prazo previsto no cronograma do item 5.1.2 pelo [Portal da Pós-Graduação](#) e não serão aceitos envios em data ou meio diversos dos previstos em edital.

6. PROVA DE CONHECIMENTOS ESPECÍFICOS

- 6.1. A prova de conhecimentos específicos será realizada **presencialmente** e será avaliada em escala de 0,00 (zero) a 10,00 (dez).
- 6.2. A prova terá a duração de 04 horas (considerada a partir de seu início) e será realizada sem uso e consulta a qualquer tipo de material, deverá ser realizada das **08h até às 12h** (horário de Mato Grosso do Sul) no dia especificado no cronograma do item 5.1.2.
- 6.3. O candidato deverá verificar na página do PPG-Geografia (<https://ppggeografiacptl.ufms.br/>) as informações de local de prova (bloco, prédio, sala). Comparecer com meia hora de antecedência e com documento com foto.
- 6.4. A nota mínima para que o candidato seja considerado aprovado e classificado é 6,00 (seis).
- 6.5. O candidato que obtiver nota igual ou inferior a 5,99 (cinco vírgula noventa e nove) na Prova de Conhecimentos Específicos será reprovado e estará eliminado do processo seletivo.
- 6.6. O candidato que requerer a Prova bilíngue (Língua Brasileira de Sinais/Língua Portuguesa) receberá a prova traduzida para Libras por meio de um vídeo, mas deverá realizar a prova em Língua Portuguesa escrita, seguindo as normas gerais deste edital, no mesmo dia e horário que os demais candidatos.
- 6.7. Quando da correção das provas dos candidatos com atendimento diferenciado, a Comissão de Seleção deverá observar o que estabelece o edital.



- 6.8. O candidato não poderá sair antes de uma hora da realização da prova e também não poderá mais adentrar a sala quando o primeiro candidato terminar e entregar a prova.
- 6.9. A Comissão de Seleção e a Pró-Reitoria de Pesquisa e Pós-Graduação não se responsabilizam por avaliações não realizadas por motivo de ordem técnica dos computadores, falhas de comunicação, congestionamento das linhas de comunicação, falta de energia elétrica, bem como outros fatores de ordem técnica ou meteorológica que impossibilitem a transferência de dados.
- 6.10. O conteúdo programático e/ou bibliografia de apoio estão apresentadas a seguir:

CONTEÚDO PROGRAMÁTICO TEMAS NORTEADORES - PROVA DE CONHECIMENTOS ESPECÍFICOS DOS TEMAS ABAIXO, UM SERÁ SORTEADO PARA REALIZAÇÃO DA PROVA EM FORMATO DE DISSERTAÇÃO

- ✓ A perspectiva Socioambiental na Geografia;
- ✓ As Categorias Geográficas na análise do Espaço;
- ✓ Ensino de Geografia: limites e possibilidades;
- ✓ Geotecnologias, suas aplicações na análise Geoambiental e Produção do Território;
- ✓ Questões Ambientais Globais e a Geografia;
- ✓ Relação Campo-Cidade e desafios de sustentabilidade;
- ✓ Relação Sociedade-Natureza no Pensamento Geográfico Brasileiro.

SUGESTÕES DE BIBLIOGRAFIA

AB'SABER, A. N. **Os domínios de natureza no Brasil**: potencialidades paisagísticas. São Paulo: Ateliê Editorial, 2003.

ALMEIDA, Rosângela D. de & PASSINI, Elza Y.. **O Espaço Geográfico**: ensino e representação. Coleção Repensando o Ensino. São Paulo: Contexto, 1989.

ALTIERI, Miguel. **Agroecologia**: a dinâmica produtiva da agricultura sustentável.

1. ed. Porto Alegre: Editora da UFRGS, 2004. Disponível em:

https://arca.furg.br/images/stories/producao/agroecologia_short_port.pdf.

BECKER, Bertha et al. (Orgs.). **Geografia e meio-ambiente no Brasil**. São Paulo: HUCITEC, 1995.

CALIXTO, Maria José M. S.; BERNADELLI, Mara Lúcia da H.; SILVA, Paulo F. J. da (Orgs.). **Da produção da cidade à produção da habitação**: abordagens a partir do Estado de Mato Grosso do Sul. Campo Grande: Life Editora, 2012.

CÂMARA, Gilberto; DAVIS, Clodoveu; MONTEIRO, Antônio Miguel Vieira. **Introdução à ciência da geoinformação**. São José dos Campos: INPE, 2001. Disponível em: CARLOS, A. F. A. (Org.). **A geografia na sala de aula**. São Paulo: Contexto, 1999.

CARLOS, A. F. A. (Org.). **Novos caminhos da geografia**. São Paulo: Contexto, 1999.

CARLOS, A. F. A.; SOUZA, M. L. de S.; SPOSITO, M. E. B. (Orgs.). **A produção do espaço urbano**: agentes e processos, escalas e desafios. São Paulo: Contexto, 2017.

CASTRO, Iná Elias de; GOMES, Paulo Cesar da Costa; CORRÊA, Roberto Lobato (Orgs.). **Geografia**: conceitos e temas. 17 ed. Rio de Janeiro: Bertrand Brasil, 2017.

CASTROGIOVANNI, A.C. (org.). **Ensino de Geografia**: práticas e textualizações no cotidiano. Porto Alegre: Mediação, 2000.

CAVALCANTI, Lana de Souza. **Geografia e Práticas de Ensino**. Goiânia: Alternativa, 2002.

CUNHA, S. B. da; GUERRA, A. J. T. **A questão ambiental**: diferentes abordagens. Rio de Janeiro: Bertrand Brasil, 2003.

FLORENZANO, T. G. **Iniciação em Sensoriamento Remoto**. 3. ed. São Paulo: Oficina de Textos, 2011-2013. 128p.

GEORGE, PIERRE. **Os métodos da Geografia**. São Paulo: Saber Atual, 1972.

GUERRA, A. J. T. e CUNHA, S.B. **Impactos Ambientais Urbanos no Brasil**. Rio de Janeiro: Bertrand Brasil, 2006.

GUERRA, A.J.T. e MARÇAL, M. dos S. **Geomorfologia Ambiental**. Rio de Janeiro, Bertrand Brasil, 2006.

HAESBAERT, Rogério. **O mito da desterritorialização**: do "fim dos territórios" à multiterritorialidade. 5ª ed. Rio de Janeiro: Bertrand Brasil, 2010.

HAESBAERT, Rogério. **Regional-Global**: dilemas da região e da regionalização na Geografia contemporânea. Rio de Janeiro: Bertrand Brasil, 2012.

HARVEY, David. **A produção capitalista do espaço**. Tradução: Carlos Szlak. Coordenação Antônio Carlos Robert Moraes. São Paulo: Annablume, 2005.

KAERCHER, Nestor André. **Desafios e utopias no ensino de geografia**. 3ª ed. Santa Cruz do Sul: EDUNISC, 2001.

LEFEBVRE, Henri. **O direito à cidade**. 5 ed. São Paulo: Centauro, 2001.

MENDONÇA, F. Riscos e vulnerabilidades socioambientais urbanos a contingência climática. **Mercator**, v 9, n.1, p.153-163, dez/2010.

MONTEIRO, C. A. de F. **Geossistema**: a história de uma procura. São Paulo: Contexto, 2000.

MONTEIRO, C. A. F. **Teoria e Clima Urbano**. São Paulo: IGEOG/USP, 1976. (Série Teses e Monografias).

MORAES, A. C. R. **Meio ambiente e ciências humanas**. São Paulo: Hucitec, 2002.



- MOREIRA Ruy. **O pensamento geográfico brasileiro**. 3 vol. São Paulo: Contexto, 2010.
- MOREIRA Ruy. **Para onde vai o pensamento geográfico?** Por uma epistemologia crítica. São Paulo: Contexto, 2006.
- OLIVEIRA, Ariovaldo Umbelino de; MARQUES, Marta Inez Medeiros (Orgs.). **O campo no século XXI**. São Paulo: Editora Casa Amarela/Paz e Terra, 2004.
- PASSINI, Elza Yasuko; PASSINI, Romão; MALYSZ, Sandra T. (Orgs.). **Prática de Ensino de Geografia e Estágio Supervisionado**. São Paulo: Contexto, 2007.
- PASSOS, M. M. Biogeografia e Paisagem. 2. ed. Maringá: UEM, 2003.
- PAULINO, Eliane Tomiasi; ALMEIDA, Rosemeire Aparecida. **Terra e território**: a questão camponesa no capitalismo. São Paulo: Expressão Popular, 2010.
- PONTUSCHKA, Nídia Nacib, OLIVEIRA, Ariovaldo Umbelino (orgs.). **Geografia em Perspectiva**: ensino e pesquisa. São Paulo: Contexto, 2002.
- PONTUSCHKA, Nídia Nacib; PAGANELLI, Tomoko Iyda; CACETE, Núria Hanglei. **Para ensinar e aprender Geografia**. São Paulo: Cortez, 2009.
- PORTO-GONÇALVES, Carlos Walter. **A globalização da natureza e a natureza da globalização**. Rio de Janeiro: Civilização Brasileira, 2006.
- ROSS, J. L. S. **Ecogeografia do Brasil**: subsídios para planejamento ambiental. São Paulo: ROSS, Jurandir L. Geografia do Brasil. 6ª edição. São Paulo: Edusp, 2011.
- SOUZA, B. I.; SUERTEGARAY, D.M.A. Considerações sobre a geografia e o ambiente. **Okara: Geografia em Debate** (UFPB), v.1, n1, p. 5-15, 2007.
- SUERTEGARAY, D.M.A. **Um antigo debate (a divisão e a unidade da geografia) ainda atual?** Boletim Paulista de Geografia, v.85, p.29-38, 2006.
- SANTOS, Milton. **A natureza do espaço**: técnica e tempo, razão e emoção. São Paulo: Hucitec, 1996.
- SANTOS, Milton. **Por uma Geografia nova**. São Paulo: Hucitec, 1980.
- SANTOS, Milton; SILVEIRA, Maria Laura. **O Brasil**: território e sociedade no início do século XXI. 3. ed. Rio de Janeiro: Record, 2001.
- SANTOS, Rozely Ferreira. **Planejamento Ambiental**: teoria e prática. São Paulo: Oficina de Textos, 2004.
- SAUER, Sérgio, BALESTRO, Moisés V. (Orgs.). **Agroecologia e os Desafios da Transição Agroecológica**. Editora Expressão Popular, São Paulo, 2009.
- SILVA, Edima Aranha; ALMEIDA, Rosemeire Aparecida de. (Orgs.). **Território e Territorialidades no Mato Grosso do Sul**. São Paulo: Outras Expressões, 2011.
- SOUZA, Marcelo Lopes de. **Os conceitos fundamentais da pesquisa sócio-espacial**. Rio de Janeiro: Bertrand Brasil, 2013.
- SPOSITO, Eliseu Savério. **Geografia e Filosofia**: contribuição para o ensino do pensamento geográfico. São Paulo: UNESP, 2004.
- SPOSITO, Maria Encarnação Beltrão; WITAKER, Artur Magnon (Org.). **Cidade e campo** – relações e contradições entre urbano e rural. São Paulo: Expressão Popular, 2006.
- TONINI, Ivaine Maria et al (Orgs.). **O ensino de Geografia e suas composições curriculares**. Porto Alegre: UFRGS, 2011.
- VASCONCELOS, P. de. A. CORRÊA, R. L. PINTAUDI, S. M. (Orgs.). **A cidade contemporânea: segregação socioespacial**. São Paulo: Contexto, 2013.
- VENTURI, L.A. **Geografia**: prática de campo, laboratório e sala de aula. São Paulo. Editora Sarandi, 2011 (Coleção Praticando).

CRITÉRIOS PARA CORREÇÃO DA PROVA DE CONHECIMENTOS ESPECÍFICOS
(Mestrado e Doutorado)



Critérios para correção da prova de conhecimentos específicos	Nota Mestrado	Nota Doutorado
Estrutura do texto – introdução, desenvolvimento e conclusão Será avaliado se o texto está estruturado de forma lógica e conveniente, com uma introdução que apresenta o tema, um desenvolvimento que explora e argumenta sobre o assunto e uma conclusão que resume e sintetiza os pontos principais.	0-2,00	0 – 2,00
Coerência do texto escrito com o tema proposto O texto deve abordar diretamente o tema proposto, mantendo uma linha de raciocínio consistente e relevante.	0-2,00	0 – 3,00




Fundamentação teórica. Capacidade de articular o texto com o aporte teórico relacionado ao tema e domínio de conhecimento geográfico. Isso inclui apresentação adequada dos conceitos com uso de autores. Referência a autores nacionais e internacionais que trabalham com a teoria, com os conceitos e os métodos citados	0 -2,00	0 – 3,00
Capacidade de estabelecer relações com a linha de pesquisa escolhida	0-2,00	0 – 1,00
Qualidade da redação (formulação, coerência interna e comunicação) e precisão gramatical e correção ortográfica	0 -2,00	0 – 2,00
Total Geral	10,00	10,00

7. ANÁLISE DO PRÉ-PROJETO

- 7.1. O pré-projeto de pesquisa deverá ser elaborado pelo candidato seguindo a formatação e a estrutura dispostas abaixo: Deverá conter no mínimo cinco (5) e no máximo vinte páginas (20) e digitado com fonte "Times New Roman", tamanho 12, espaço entre linhas 1,5; tamanho do papel: A4 (21,0 cm x 29,7 cm); margens: 3 cm superior e esquerda, 2 cm inferior e direita e respeitar normas da ABNT e conforme segue o modelo:

	MINISTÉRIO DA EDUCAÇÃO UNIVERSIDADE FEDERAL DE MATO GROSSO DO SUL CAMPUS DE TRÊS LAGOAS PROGRAMA DE PÓS-GRADUAÇÃO EM GEOGRAFIA	
CURSO <input type="checkbox"/> Mestrado <input type="checkbox"/> Doutorado		
ÁREA DE CONCENTRAÇÃO Produção do Território e Análise Geoambiental		
LINHA DE PESQUISA (verificar a descrição das linhas no site (https://ppggeografiaptl.ufms.br/) <input type="checkbox"/> Dinâmica Ambiental e Planejamento <input type="checkbox"/> Dinâmicas Territoriais na Cidade e no Campo		

OBJETIVOS DE DESENVOLVIMENTO SUSTENTÁVEL		
INDICAÇÃO DE ORIENTADOR (verificar lista de orientadores no site https://ppggeografiaptl.ufms.br/) 1º opção – Prof (a) Dr (a) 2º opção - – Prof (a) Dr (a) * ambos devem ser da mesma linha		

- **PRÉ-PROJETO Capa:** Título do Pré-projeto, Nome da Linha de Pesquisa/Indicação do(a) orientador(a), Objetivos de Desenvolvimento Sustentável;
- **Resumo:** Parágrafo único com 100 a 500 palavras, contendo tema, problema/ou pergunta(s) da pesquisa, objetivo e método (NBR 6028 de 2021).
- Palavras-chave (4);



- **Introdução:** Apresentação e contextualização da temática da pesquisa (ABNT NBR 14724 de 2011 e ABNT NBR 15287 de 2011);
- **Revisão da literatura**– utilizar sistema autor data (ABNT NBR 10520);
- **Justificativa da pesquisa** – relevância científica e social;
- **Objetivos:** descritos sumariamente contendo objetivo geral e específico(s);
- **Materiais e métodos:** Descrever o estudo (descritivo, analítico, experimental, laboratorial, etc.), sujeito(s) (população e/ou amostra), procedimentos de coleta e análise de dados e implicações éticas;
- **Resultados Esperados:** Indicar os estudos e produtos desenvolvidos com o projeto;
- **Cronograma de execução** Referências (ABNT 6023 - 2018)
- **Referências bibliográficas e outras**

OBS. Na página do programa, na aba edital em andamento, terá, também, o modelo de pré-projeto de pesquisa: <https://ppggeografiacptl.ufms.br/>

- 7.2. O pré-projeto do candidato será analisado pela Comissão de Seleção e avaliado em escala de 0,00 (zero) a 10,00 (dez), média ponderada dos critérios estabelecidos conforme tabela abaixo.
- 7.3. A nota mínima para que o candidato seja considerado aprovado e classificado é 6,00 (seis).
- 7.4. O candidato que obtiver nota igual ou inferior a 5,99 (cinco vírgula noventa e nove) na Análise do Pré-Projeto será reprovado e estará eliminado do processo seletivo.
- 7.5. O pré-projeto deverá ser anexado no Portal da Pós-Graduação no período de inscrição, a identificação do não envio do documento, em qualquer tempo, caracteriza desistência do candidato e resultará em sua eliminação neste Processo Seletivo.

**CRITÉRIOS PARA CORREÇÃO DO PRÉ PROJETO DE PESQUISA
(Mestrado)**

CRITÉRIO	O QUE SERÁ AVALIADO	COMO SERÁ AVALIADO	PONTUAÇÃO POR CRITÉRIO
Critério 1	Clareza, Consistência, Coerência e Adequação da Escrita e Exequibilidade da Proposta	Este critério avalia a capacidade do candidato de expressar ideias de forma clara e organizada, garantindo que o texto seja coerente e consistente. Além disso, verifica-se se a proposta é exequível em relação aos objetivos e resultados esperados. A adequação da escrita acadêmica e a lógica na apresentação dos argumentos são essenciais.	0 – 3,00
Critério 2	Domínio do Tema e do Referencial Teórico	Será avaliado o grau de conhecimento do candidato sobre o tema proposto e a profundidade com que o referencial teórico é abordado. Isso inclui a capacidade de integrar conceitos geográficos e teorias relevantes, bem como a correta utilização de terminologia específica da área.	0 – 3,00
Critério 3	Relevância e Pertinência do Projeto Proposto	Este item considera a importância e a atualidade do tema escolhido, bem como sua ressonância dentro da comunidade acadêmica e na sociedade em geral. A adequação do tema à linha de pesquisa e à área de concentração do programa de pós-graduação é crucial. O projeto deve demonstrar como ele contribuirá para o avanço do conhecimento geográfico e para a solução de questões relevantes.	0 – 2,00



Critério 4	Consistência e Clareza dos Objetivos e Alinhamento Metodológico	Avalia-se aqui se os objetivos do projeto estão claramente definidos e se são consistentes com o tema e a problemática apresentados. A metodologia proposta deve estar alinhada com esses objetivos, garantindo que os métodos escolhidos sejam apropriados para testar as hipóteses ou responder às perguntas de pesquisa. A clareza na descrição dos passos metodológicos e a justificativa para sua escolha são aspectos importantes a serem considerados.	0 – 2,00
Total			10,00

**CRITÉRIOS PARA CORREÇÃO DO PRÉ PROJETO DE PESQUISA
(Doutorado)**

CRITÉRIO	O QUE SERÁ AVALIADO	COMO SERÁ AVALIADO	PONTUAÇÃO POR CRITÉRIO
Critério 1	Clareza e Estrutura do Projeto	O projeto de tese será analisado para verificar se há uma progressão lógica de ideias, desde a introdução até a conclusão. Cada seção deve fluir naturalmente para a próxima, criando um argumento coerente e fácil de seguir. Espera-se que um projeto de tese bem estruturado, com uma introdução que apresenta o problema, uma revisão de literatura que contextualiza o tema, uma metodologia detalhada, uma análise e discussão dos dados e uma conclusão que sintetize os achados. Detalhar as hipóteses, tese e questões problemas.	0 – 2,00
Critério 2	Domínio do Tema e Referencial Teórico	Será avaliado se o candidato demonstra um entendimento aprofundado do tema escolhido. Isso inclui o domínio de conceitos específicos, técnicas de pesquisa e debates teóricos relevantes para a Geografia. O texto deve refletir um conhecimento detalhado e especializado, mostrando que o candidato está bem preparado para enfrentar questões complexas e nuances do tema. Será avaliada a capacidade do candidato de abordar o tema de maneira abrangente, considerando diferentes perspectivas e contextos geográficos. O projeto deve incorporar uma variedade de fontes nacionais e internacionais e abordagens, demonstrando uma visão ampla e multidimensional do assunto.	0 – 2,00
Critério 3	Metodologia e Técnicas de Pesquisa	Será avaliado se os métodos escolhidos são apropriados para atingir os objetivos propostos. Exequibilidade da pesquisa dentro do prazo do doutorado, considerando os recursos e a tecnologia disponíveis. Detalhamento e precisão na descrição dos métodos de coleta e análise de dados.	0 – 2,00
Critério 4	Qualidade da Escrita e Apresentação	Uso correto da terminologia geográfica e de outras áreas relacionadas. A qualidade da escrita em termos de gramática, estilo e fluidez dos argumentos. Uso adequado de mapas, gráficos e outras representações visuais para ilustrar pontos-chave.	0 – 2,00



Critério 4	Ética e Considerações Legais	Considerações sobre ética na pesquisa, especialmente se envolver dados de populações ou questões ambientais sensíveis. Cumprimento de normas legais e regulamentares, como a obtenção de permissões para uso de dados e realização de trabalho de campo.	0 – 1,00
Critério 4	Cronograma	Realismo e detalhamento do cronograma proposto para a execução da pesquisa. Lógica na distribuição das etapas de pesquisa ao longo do tempo.	0 – 1,00
Total			10,00

8. DEFESA DO PRÉ-PROJETO

- 8.1. A defesa do pré-projeto do será avaliada pela Comissão de Seleção e avaliado em escala de 0,00 (zero) a 10,00 (dez), média ponderada dos critérios estabelecidos conforme tabela abaixo.

**CRITÉRIOS PARA AVALIAÇÃO DA ARGUIÇÃO DO PRÉ PROJETO DE PESQUISA
(Mestrado e Doutorado)**

Critérios para avaliação da arguição e defesa do Pré-projeto	Nota
Clareza, consistência, coerência e adequação da linguagem e exequibilidade da proposta em relação aos objetivos e resultados propostos.	0 – 3,00
Domínio do tema, do referencial teórico, dos objetivos e da metodologia	0 – 3,00
Desempenho na arguição e capacidade de defesa do pré projeto	0 – 2,00
Exequibilidade do projeto	0 – 2,00
Total Geral	10,00

- 8.2. A defesa de pré-projeto ocorrerá conforme a agenda de defesa/candidato elaborada pela Comissão de Seleção.
- 8.3. A convocação para a defesa de pré-projeto será divulgada na página do Programa.
- 8.4. A defesa deverá ser realizada remotamente por videoconferência e será gravada, o candidato receberá com antecedência de seu horário marcado, por e-mail (cadastrado pelo candidato no sistema de inscrição), o link da sala virtual.
- 8.5. A nota mínima para que o candidato seja considerado aprovado e classificado é 6,00 (seis).
- 8.6. O candidato que obtiver nota igual ou inferior a 5,99 (cinco vírgula noventa e nove) na Defesa do Pré-Projeto será reprovado e estará eliminado do processo seletivo.
- 8.7. A Comissão de Seleção e a Pró-Reitoria de Pesquisa e Pós-Graduação não se responsabilizam por avaliações não realizadas por motivo de ordem técnica dos computadores, falhas de comunicação, congestionamento das linhas de comunicação, falta de energia elétrica, bem como outros fatores de ordem técnica ou meteorológica que impossibilitem a transferência de dados.

9. ANÁLISE DE CURRÍCULO

- 9.1. O candidato será avaliado em relação às atividades apresentadas na Tabela de Pontuação com os devidos comprovantes anexados, até a data de inscrição nos últimos cinco anos (2020 a 2025).
- 9.2. Os comprovantes deverão ser anexados em arquivo único no Portal da Pós-Graduação no ato da inscrição.
- 9.3. Somente serão aceitos para análise os comprovantes enviados pelo Portal da Pós-Graduação no período de inscrição.
- 9.4. Itens não comprovados não serão pontuados.
- 9.5. A candidata que usufruiu de Licença Maternidade ou Adotante entre 2020 e 2025, deverá marcar a opção na tabela de pontuação de currículo e anexar documento comprobatório no arquivo com os demais comprovantes de currículo, conforme item 13.2. I da parte geral deste Edital.
- 9.6. Não há limites de pontuação para todos os itens da tabela de pontuação do currículo, mas há limite de pontuação para cada grupo.
- 9.6.1. No grupo Formação e no grupo Participação em Evento Científico e Outros, a contabilização máxima de pontuação é 2,0.



- 9.6.2. No grupo Atividades de Ensino, Pesquisa, Extensão e Representação e no grupo Produção Intelectual, a pontuação máxima contabilizada é 3,0.
- 9.6.3. Em cada grupo, portanto, serão descartados os resultados de eventuais excedentes.
- 9.7. O candidato deverá enviar a tabela de pontuação de currículo abaixo no ato da inscrição:

TABELA DE PONTUAÇÃO DO CURRÍCULO

Os itens não comprovados não serão pontuados. A tabela deve constar da inscrição e as comprovações devem seguir a sequência nela disposta e a pontuação lançada na ordem em um único arquivo – sugerimos o site <https://www.ilovepdf.com/pt> na opção juntar pdf.

O **Qualis Capes** considerado será o do quadriênio **2017-2020**.

Candidata usufruiu de Licença Maternidade ou Adotante entre 2020 e 2025? () Sim* () Não						
* Caso a resposta seja sim, anexar documento comprobatório no arquivo dos comprovantes de currículo.						
1. FORMAÇÃO	Métrica	VALOR POR ITEM	QTDE MÁXIMA ACEITA	TOTAL MÁXIMO	QTDE.	TOTAL
1.1 Especialização na área de Geografia (CH ≥ 360h) – no máximo 01	Por especialização	2,00	1,00	2,00		
1.2 Especialização em área afim (CH ≥ 360h) – no máximo 01	Por especialização	1,50	1,00	1,50		
1.3 Formação complementar (cursos com CH ≥ 10h)	Por curso	0,50	1,00	0,50		
1.4 Participação em minicursos (CH até 10h)	Por minicurso	0,30	sem limite	sem limite		
1.5 Participante em Palestra ou Live, devidamente comprovada com certificado	Por palestra	0,20	5,00	1,00		
Total 1				2,00		
2. ATIVIDADES DE ENSINO, PESQUISA, EXTENSÃO E REPRESENTAÇÃO (2020 a 2025)	Métrica	VALOR POR ITEM	QTDE MÁXIMA ACEITA	TOTAL MÁXIMO	QTDE.	TOTAL
2.1 Atuação em docência Educação básica (Ensino fundamental e médio)	Por ano	1,00	sem limite	sem limite		
2.2 Atuação em docência em nível superior	Por disciplina ministrada	1,00	sem limite	sem limite		
2.3 Atuação em docência em nível de pós-graduação	Por disciplina ministrada	1,00	sem limite	sem limite		
2.4 Bolsista PIBIC, PIBITI, PIBID, RP, PET, ou de extensão do CNPq, Capes ou de outra entidade de fomento. Ou voluntário dos respectivos programas, desde que devidamente comprovado por órgão competente	Por semestre completo	0,50	sem limite	sem limite		
2.5 Coordenação ou participação de projeto de ensino, pesquisa ou extensão	Por semestre, por projeto	0,50	sem limite	sem limite		
2.6 Membro de corpo editorial de periódico científico	Por semestre	0,50	sem limite	sem limite		



2.7 Membro de diretoria de entidades e associações estudantis desde que devidamente comprovado por órgão competente	Por semestre	0,50	sem limite	sem limite		
Total 2				3,00		
3. PRODUÇÃO INTELECTUAL (2020 a 2025)	Métrica	VALOR POR ITEM	QTDE MÁXIMA ACEITA	TOTAL MÁXIMO	QTDE.	TOTAL
3.1 Publicação de artigos científicos completos em periódicos com qualis A1 ou A2. Serão pontuados artigos aceitos, no prelo (comprovado pelo Editor) ou as publicações com comprovação por cópia da primeira página do artigo constando os dados de autoria, e com o meio de divulgação devidamente identificado	Por artigo	1,00	sem limite	sem limite		
3.2 Publicação de artigos científicos completos em periódicos com qualis A3 ou A4. Serão pontuados artigos aceitos, no prelo (comprovado pelo Editor) ou as publicações com comprovação por cópia da primeira página do artigo constando os dados de autoria, e com o meio de divulgação devidamente identificado	Por artigo	0,60	sem limite	sem limite		
3.3 Publicação de artigos científicos completos em periódicos com qualis B1, B2, B3, B4. Serão pontuados artigos aceitos, no prelo (comprovado pelo Editor) ou as publicações com comprovação por cópia da primeira página do artigo constando os dados de autoria, e com o meio de divulgação devidamente identificado	Por artigo	0,30	sem limite	sem limite		
3.4 Livro completo (organizado ou de autoria) com comitê editorial devidamente identificado	Por livro	1,00	sem limite	sem limite		
3.5 Capítulo de livro com comitê editorial devidamente identificado	Por livro	0,60	sem limite	sem limite		
3.6 Publicação de artigos científicos completos publicados em anais de congresso científico com corpo editorial e ISSN	Por artigo	0,30	sem limite	sem limite		
3.7 Resumos em anais de congresso científico local, regional, nacional ou internacional com corpo editorial e ISSN	Por resumo	0,15	sem limite	sem limite		
Total 3				3,00		
4. PARTICIPAÇÃO EM EVENTO CIENTÍFICO E OUTROS (2020 a 2025)	Métrica	VALOR POR ITEM	QTDE MÁXIMA ACEITA	TOTAL MÁXIMO	QTDE.	TOTAL
4.1 Participação em evento científico (simpósio, jornada, seminário e/ou congresso nacional ou internacional)	Por evento	0,40	sem limite	sem limite		
4.2 Ministrante de cursos e minicursos	Por curso	0,60	sem limite	sem limite		
4.3 Palestrante em evento	Por palestra	0,60	sem limite	sem limite		



Total 4	2,00		
PONTUAÇÃO TOTAL DO CURRÍCULO	10,00		

Local e data: _____

Assinatura do Candidato: _____

10. DEFINIÇÕES DA NOTA FINAL E DO RESULTADO

- 10.1. O candidato deverá obter nota final (R) mínima igual ou superior a 6,00 para ser considerado aprovado.
- 10.2. O resultado final (R) de cada candidato será calculado por meio da fórmula a seguir:

$$R = (AP + (PE \times 2) + DP + AC) / 5$$

10.3. Legenda:

PE = Prova de Conhecimentos Específicos
AP = Análise do Pré-Projeto
DP = Defesa do Pré-Projeto
AC = Análise de Currículo
R = Resultado final

11. DÚVIDAS E PUBLICAÇÕES REFERENTES ÀS AVALIAÇÕES

- 11.1. As dúvidas referentes às avaliações e informações deste anexo podem ser esclarecidas pelo e-mail do PPG: ppggeo.cptl@ufms.br.
- 11.2. O candidato deve acompanhar a divulgação dos resultados previstos no cronograma 5.1.2 deste anexo e informações adicionais no site do PPG: <https://ppggeografiacptl.ufms.br/>.